

CARTOGRAFÍA HISTÓRICA DE LAS VICARIAS DE CAZORLA Y HUÉSCAR EN LOS MAPAS DEL ARZOBISPADO DE TOLEDO.

Juan Antonio López Cordero.

1. Introducción.

El arzobispado de Toledo formaba un extenso territorio que, en la segunda mitad del siglo XVIII, comprendía las actuales provincias de Madrid y Ciudad Real, la mayor parte de la de Toledo, extensas zonas de las de Guadalajara y Albacete, importantes territorios de las de Cuenca, Cáceres, Badajoz y Jaén, y menores de las actuales provincias de Ávila y Granada, que representaban el 12,7 por ciento del territorio nacional peninsular, unos 62.400 km².¹

Al Arzobispado de Toledo pertenecía el Adelantamiento de Cazorla, que surgió tras la conquista de la zona por los castellanos durante el reinado de Fernando III. El arzobispo de Toledo Rodrigo Jiménez de Rada conquistó la villa de Quesada y sus territorios a partir de 1231, que fueron donados como señorío al Arzobispo. Se estableció la línea fronteriza en Quesada hasta los castillos de Tíscar y Huesa. Alfonso XI, en 1331, quitó la villa de Quesada al Adelantamiento y se la entregó a la ciudad de Úbeda, junto con otros castillos, como los de Toya y Peal. Entonces, la capitalidad del Adelantamiento pasó a Cazorla.

El señorío del Adelantamiento correspondía a los arzobispos de Toledo, quienes designaban a un adelantado y a otros oficiales para su gobierno. En 1545, fue nombrado adelantado de Cazorla Francisco de los Cobos, secretario del emperador Carlos V. Más tarde, surgió un enfrentamiento por el señorío entre el arzobispado de Toledo y los Camarasa, descendientes de Francisco de los Cobos, que terminó en 1606 con la restitución del Adelantamiento a la iglesia,² hasta que los cortes liberales a principios del siglo XIX abolieron los señoríos. No obstante, la vicaría de Cazorla, que incluía también Quesada Huesa y otros

¹ CAMACHO CABELLO, José. *La población del arzobispado de Toledo en los Tiempos Modernos*. Tomo I. Tesis Doctoral. Madrid: Universidad Complutense, 1996, p. 115.

² RIVERA RECIO, Juan Francisco; CARRIAZO Y ARROQUIA, Juan de Mata; POLAINO ORTEGA, Lorenzo. *El Adelantamiento de Cazorla: historia general*. Toledo: Editorial Católica Toledana, 1948.

territorios, continuó dependiente del Arzobispado de Toledo hasta 1954, año en que Pío XII firma la anexión de Cazorla a la Diócesis de Jaén mediante el Decreto "Maiori animarum bono" de la Congregación Consistorial (23-IV-1954).³ Fuera de la Vicaría de Cazorla, dependiente del Arzobispado de Toledo, había otras poblaciones que formaban parte del Adelantamiento, eran Sorihuela, Iznatoraf y Villacarrillo;⁴ mientras que dentro de la Vicaría incluía otras poblaciones fuera del Adelantamiento, como Quesada, Pozo Alcón, Huesa, Hinojares y Larva⁵. A comienzos del siglo XIX, las poblaciones que correspondían a la Vicaría de Cazorla eran los pueblos de Huesa, Cazorla, Chillúever, Hinojares, La Iruela, Pozo Alcón, Quesada y Santo Tomás.⁶

También perteneció al Arzobispado de Toledo la Vicaría de Huéscar. La conquista de Huéscar, acontecida el 11 de noviembre de 1434, la realizó Rodrigo Manrique de Lara, primer conde de Paredes de Nava y décimo tercero de la Orden de Santiago. Muhammad X la volvería a reconquistar, permaneciendo en poder musulmán hasta 1488, cuando vuelve a ser tomada definitivamente por los Reyes Católicos. Desde 1492, cuando finalizó la conquista de Granada, hasta 1605, el obispo de Guadix fray García de Quijada tuvo jurisdicción sobre las tierras de Huéscar, luego hubo enfrentamientos con el obispado de Toledo. En 1544, con la Concordia de Valladolid, firmada por el Arzobispo de Toledo Diego de Tavera y el obispo de Guadix Antonio del Águila, confirmada por el Papa Paulo III el 12 de mayo y el emperador Carlos V el 18 de agosto del mismo año, la Vicaría de Huéscar pasó a formar parte del Arzobispado de Toledo y Guadix recibiría la tercera parte de los diezmos recolectados en la Vicaría.⁷

La Vicaría de Huéscar estaba compuesta por los pueblos de Castelléjar, Puebla de Don Fadrique y Huéscar, con sus territorios. La administración civil dependía del Marquesado de Huéscar, otorgado en 1495 por los Reyes Católicos a Luis de Beaumont, conde de Lerín, señorío que comprendía también las

³ *Boletín Oficial Obispado de Jaén*, 1954, pág.206.

⁴ En el Adelantamiento de Cazorla había 6 poblaciones principales: Cazorla, La Iruela, Villacarrillo, Iznatoraf, Villanueva del Arzobispo y Sorihuela del Guadalimar, con sus territorios.

⁵ Larva es una población situada en la orilla izquierda del río Guadiana Menor, fue dependiente de Quesada hasta 1841, cuando pasó a serlo de Cabra del Santo Cristo y, más tarde, en 1936, alcanzó su independencia jurídica.

⁶ GUTIÉRREZ GARCÍA-BRAZALES, Manuel. "La vicaría de Cazorla durante el pontificado del cardenal Pedro de Inguanzo (1824-1836)". *Boletín del Instituto de Estudios Giennenses*, núm. 133. Jaén: Instituto de Estudios Giennenses, 1988, p. 39.

⁷ Ver: FERNÁNDEZ SEGURA, Francisco J. *El obispado de Guadix-Baza*. Granada: Caja de Ahorros de Granada, 1974.

localidades vecinas, que se extinguió con su muerte en 1508, pasando a ser tierra realenga durante pocos años. En 1513, fue entregado con señorío al Duque de Alba. En 1563, Felipe II creó el título de Ducado de Huéscar.

El Diccionario de Tomás López describe los pueblos de la Vicaría de Huéscar, pertenecientes al señorío del Duque de Alba que, a finales del siglo XVIII, disponía de diversas instituciones eclesiásticas:

- Huéscar es la ciudad cabeza de vicaría, junto al río Bravata, con dos parroquias, la de Santa María de la Encarnación y la de Santiago, vicaría que tiene anexas el lugar de Puebla de Don Fadrique y la villa de Castelléjar. Alberga tres conventos uno de Santo Domingo, otro de San Francisco de Menores Descalzos, y el de Monjas Dominicanas. A tres leguas del pueblo se ubica el Santuario de sus patronas, las santas Nunilón y Alodia.

- Castelléjar está situada entre los ríos Guardal y Galera, que se unen cerca del pueblo, tiene la iglesia parroquial bajo la advocación de Purísima Concepción y dos ermitas extramuros, la de Santo Domingo, patrón de la villa, y otra de San Marcos.

- El lugar de la Puebla de Don Fadrique, dependiente de Huéscar, dispone una iglesia parroquial bajo la advocación de la Quinta Angustia, un convento de religiosos franciscanos descalzos con el título de la Purísima Concepción, y una ermita de San Antonio Abad. Extramuros se ubican las ermitas del Santo Custodio, San Ginés de Arles, Nuestra Señora de la Soledad, San Gregorio Ostiense y San José. Este lugar era conocido con el nombre de Bolteruela, hasta que don Fadrique de Toledo le puso su nombre en 1517.⁸

2. Mapa del Arzobispado de Toledo de 1681.

El mapa del arzobispado de Toledo de 1681, fue realizado por encargo del cardenal Luís Fernández de Portocarrero, arzobispo de Toledo a Juan Francisco Leonardo (Johann Friedrich Leonart), grabador flamenco, que se estableció en

⁸ LÓPEZ, Tomás. *Diccionario geográfico de España*. Granada. Manuscrito. Biblioteca Nacional de España. Ver: LORENZO ROJAS, José Francisco. *El proyectado diccionario geográfico de Tomás López, estudio lingüístico y edición de las cartas de la provincia de Granada*. Granada. Tesis Doctoral. Departamento de Lengua Española de la Universidad de Granada, 2011-2012.

Madrid en 1680. La reproducción que se incluye en este trabajo procede de los Fondos Cartográficos del Instituto Geográfico Nacional.

Ficha del Catálogo de Fondos Cartográficos del Instituto Geográfico Nacional:

“Toletum Hispanici Orbis Urbs Augusta /

Ámbito geográfico: Toledo.

Materia: Mapas eclesiásticos.

Fecha: 1681.

Autor(es): I. F. Leonardus delinabat et aeri incidebat.

Lugar de publicación: España ES

Escala: Escala [ca. 1:550.000].

Lengua: Español.

Descripción física: 1 mapa: 790 x 670 mm en una hoja de 79 x 112 cm.

Datos de publicación: [s.n.], Madriti [Madrid], 1681.

Signatura: 12-D-32.

Nota de escala: 6 Leucaae Germanicae communes; 7 Leucaae Hispanicae communes [= 7,5 cm].”

El mapa representa los territorios de las actuales provincias de Madrid, Toledo, Ciudad Real y parte de la de Cáceres, Ávila, Albacete y Jaén. A ambos lados del mapa representa varias vistas panorámicas de ciudades del arzobispado: Madrid, Talavera, Alcaraz, Huéscar, Orán (Túnez, que dependía del Arzobispado de Toledo), Toledo, Alcalá, Ciudad Real, Cazorla y Puente del Arzobispo; los puentes de San Martín (Toledo) y Puente de Alcántara (Toledo); la finca de la Ventosilla (Toledo, finca de recreo del Arzobispo); El Alcázar (de Toledo); y la Santa Iglesia (Catedral de Toledo). En el ángulo superior izquierdo del mapa está representado el escudo real de la casa de Austria con corona y collar de la orden del Toisón de Oro, dentro de una cartela formada por un águila bicéfala, elementos vegetales, filacterias, y un ángel con trompeta que nos está anunciando la obra. En la parte superior, una brújula que señala el Norte. En el ángulo superior derecho del mapa se ubica el escudo del cardenal Portocarrero dentro de una cartela de elementos vegetales y filacterias, sostenido por un ángel. Bajo el escudo pende una tabla con las escalas gráficas dadas en leguas hispánicas y germánicas con el siguiente texto “Leucaae germanicae communes” y “Leucaae hispánicae communes”. En el ángulo inferior izquierdo, cartela en forma de pedestal sobre el que reposan motivos florales, una figura alegórica

con un cántaro vertiendo agua, símbolo de la fertilidad y, a su derecha, un grupo de mujeres. El texto, escrito en latín, narra una breve historia de Toledo y su arzobispo.

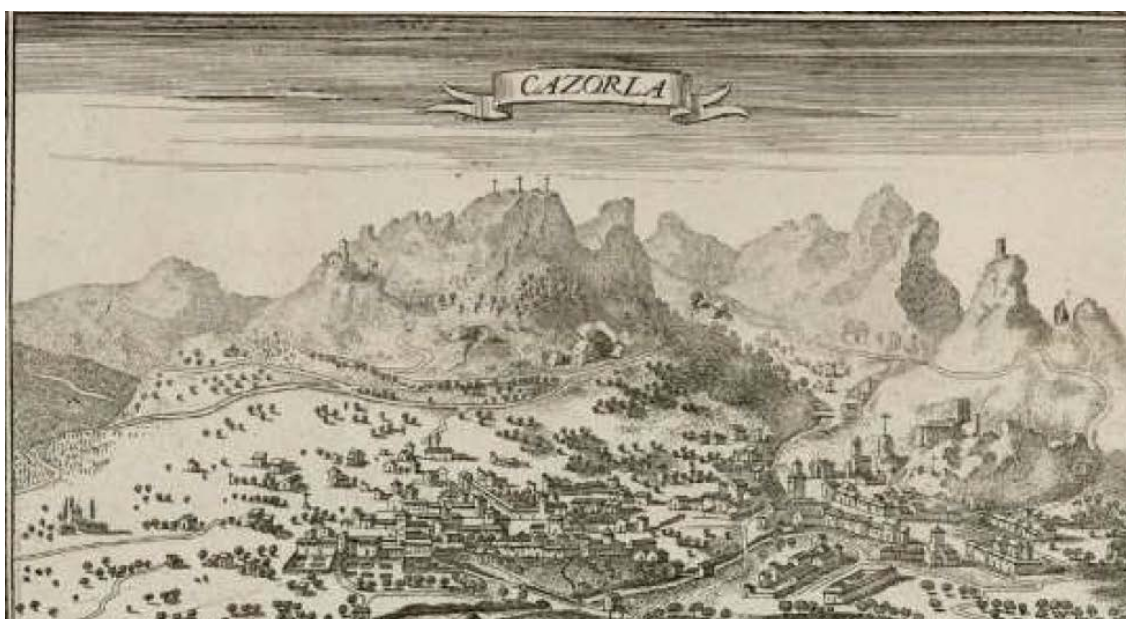


Alto Guadalquivir. Detalle del Mapa del Arzobispado de Toledo, 1681.

Los ejes centrales del mapa son los ríos Tajo y Gvadalma con sus afluentes, entre los que se intercalan puntos o agrupaciones de edificios con los nombres de las poblaciones. Algunos puentes están señalados sobre los ríos. Al Norte y Noroeste del mapa se representa la Cordillera Central de la Península y los límites con los obispados de Ávila y Segovia. Al Noreste, el obispado de Sigüenza; al Oeste, el de "Placencia" [Plasencia] al Este, los de Cuenca y Cartagena; y al Sur, los obispados de Jaén y Córdoba. Al Sur del mapa se representa también el alto río Guadalquivir con sus afluentes, y las sierras de Alcaraz, Cazorra, y La Sagra, estas últimas vinculadas con las vicarías de Cazorra y Huéscar dependientes del arzobispado de Toledo. Otras formaciones orográficas como Sierra Morena o Los montes de Toledo están señaladas en el mapa. Con especial significado se resaltan los prioratos de Magacela, el de San

Juan y el de Uclés, junto con los campos de Calatrava y Montiel. Una línea de puntos señala los límites del Arzobispado de Toledo, de la que quedan fuera las vicarías de Cazorla y Huéscar por ser territorios aislados del Arzobispado.


Es numerosa la toponimia señalada en el mapa, que no recoge los límites de las vicarías de Cazorla y Huéscar. Cazorla destaca en letra mayúscula, en minúscula, las poblaciones de su vicaría, como “Hiruela” (La Iruela), Hinojares, “Poço” [Pozo Alcón], Santo Tomé y Quesada, el Santuario de Nuestra Señora de “Piedra escrita”, que correspondería al santuario de Tíscar, en Quesada. Huéscar también destaca en letras mayúsculas, junto al río Barbata; aparece en minúsculas la población de Castillejo [Castillejar] y la Puebla de Don Fadrique. Se señalan también las limítrofes poblaciones de Galera y Orce.



Dibujo de Cazorla en el mapa del Arzobispado de Toledo, 1681.

Uno de los dibujos que circundan el mapa es el de la población de Cazorla. El dibujante estaba situado al Este. Se observa que a la derecha del mapa está dibujado el castillo de la Yedra y la muralla que circunvalaba la antigua villa bajo el castillo. A los pies del castillo, sobre el río Cerezuelo, se levanta la iglesia de Santa María, que entonces debería estar todavía en obras. A finales del siglo XVII, una fuerte tormenta la arruinó. En la parte superior y a la derecha del dibujo, en posición más elevada se observa el castillo de Salvatierra o de las Cinco

Esquinas; y un poco más bajo, más alejado, el monasterio de Montesión, levantado en 1625 en honor de la Virgen de Montesión por San Julián Ferrer, presbítero, ermitaño fundador. También en la sierra, se observa un edificio que podría ser la ermita de San Sebastián, junto al camino de Cazorla por el Solarillo hasta Nacelrio, y otros elementos que podrían corresponder a molinos harineros. En la parte superior central del dibujo se representa la ermita de la Virgen de la Cabeza, de origen medieval, patrona de Cazorla. Debieron de existir tres cruces sobre la Peña de los Halcones, representadas en la parte superior, símbolo cristiano, elemento protector de la villa. El dibujo muestra cómo se había extendido Cazorla extramuros de la villa vieja, donde surgen los conventos de San Francisco, la Merced, el de monjas Franciscas y el de Agustinas, con sus iglesias.



Dibujo de Huéscar en el mapa del Arzobispado de Toledo, 1681.

También aparece representado en el mapa una vista de la ciudad de Huéscar, la capital de la otra vicaría andaluza del Arzobispado de Toledo, mediante un dibujo panorámico de la ciudad vista desde el Este. Se puede observar la muralla en la que se abren varias puertas y postigos. Entre las casas de la ciudad destaca por su altura la colegiata de Santa María y las torres de los conventos de San Francisco, Santo Domingo y la iglesia de Santiago. En el primer plano se observan varias cruces en la entrada a la ciudad junto al camino que de ella sale,

dividiéndose en dos, uno a la derecha hacia Puebla de don Fadrique, y otro a la izquierda hacia Orce. En torno a la ciudad están dibujadas las tierras de cultivo. Al fondo, la sierra de Castril y de La Sagra.

3. Mapa del Arzobispado de Toledo de 1792.

El geógrafo Tomás López, como responsable del Gabinete de Geografía, creado por el monarca Carlos III puso en marcha el levantamiento de mapas regionales de España y se le encargó la realización del Atlas geográfico de España, que continuaron sus hijos. Fruto de sus trabajos fue el mapa del Arzobispado de Toledo de 1792.

Ficha del catálogo del Archivo Municipal de Toledo:

“Título/descripción: Mapa geográfico del Arzobispado de Toledo que contiene las dos grandes vicarías generales de Toledo y Alcalá, divididas en sus Partidos... / por don Tomás López de Vargas y Machuca.-

Autor(es): López de Vargas Machuca, Tomas (1730-1802)

Fecha: 1792

Datos de edición: Madrid : [s.n.], 1792

Descripción física: 1 mapa : grab., col. ; 77 x 80 cm

Observaciones: Escalas gráficas: 20 leguas de 20 al grado, llamadas de marina... [= 20,9 cm], "Leguas geográficas de España" y "Leguas legales castellanas" [ca. 1:530.000].

Signatura: AMT-XXXX-05-1792

La copia digital está obtenida del mapa en papel que se conserva en el Archivo de la Catedral de Toledo.”

El mapa está elaborado con la técnica tradicional, que tiene como base de elaboración la representación de los ríos Tajo y Guadiana con sus afluentes. También parte del alto río Guadalquivir. Recoge la representación de las zonas montañosas y las poblaciones del arzobispado de Toledo en aquella época. Como novedad dibuja los límites de las distintas vicarías y un marco de coordenadas geográficas en grados, ya utilizados por Claudio Ptolomeo en el siglo II después de Cristo, cuya Geografía fue recuperada en el Renacimiento, y utilizan algunos mapas desde el siglo XVI. Es una cartografía descriptiva en la que no se utiliza la triangulación, ni instrumentos como el sextante, el teodolito, el antejo astronómico, el cronómetro y el barómetro para medir ángulos,

establecer las longitudes, latitudes y medir altitudes; instrumentos que ya se utilizaban desde finales del siglo XVIII en Europa.

En el ángulo superior derecho recoge las fuentes documentales utilizadas para su confección, como el mapa del Arzobispado de Toledo de 1681, del que dice que es el mejor que se conoce de este territorio, en el que indica sus carencias: “Faltan en él bastantes ríos y arroyos notables, pueblos y sierras de nombre, las escalas marginales de latitud y longitud, y según contemplo alguna inexactitud en las distancias”. Utilizó también otros mapas de la diócesis y de las provincias de Castilla la Nueva, elaborados por Pedro Medrano y dedicados al infante don Luis Antonio Jayme. Especialmente valiosas para la elaboración del mapa fueron las noticias que proporcionó el cardenal don Francisco de Lorenzana, proporcionadas por los curas párrocos de las poblaciones⁹, además de las recogidas en tiempos de Felipe II (relaciones topográficas).¹⁰

En el margen superior, una amplia nota recoge las vicarías del Arzobispado de Toledo y los partidos de visita de las vicarías generales de Toledo y Alcalá de Henares. El resto de las vicarías son las de Madrid, Talavera, Villafranca del Puente del Arzobispo, Alcázar y Priorato de San Juan, Ciudad Real y Campo de Calatrava, Alcaraz, Campo de Montiel, Cazorla y Huéscar, con su relación de visitadores y arciprestes.

En el ángulo superior izquierdo, se presenta el título del mapa dentro de una cartela con cornucopia adornada de los símbolos del Arzobispado: “Mapa geográfico del arzobispado de Toledo... dedicado al emmo. y excmo. Sr. D. Francisco Antonio, cardenal de Lorenzana, arzobispo de Toledo... por don Tomas López de Vargas y Machuca... Madrid, año de 1792.” En el margen izquierdo se explican las señales del mapa, distinguiendo las poblaciones por tu tamaño, ventas, industrias, caminos, puentes, barcas, monasterios, ermitas, colegiata, etc. En el ángulo inferior izquierdo se ubican tres tipos de escalas de leguas: marina, geográficas de España y legales castellanas. Fuera del marco la leyenda: “Se hallará este con todas las obras del autor y las de su hijo en Madrid,

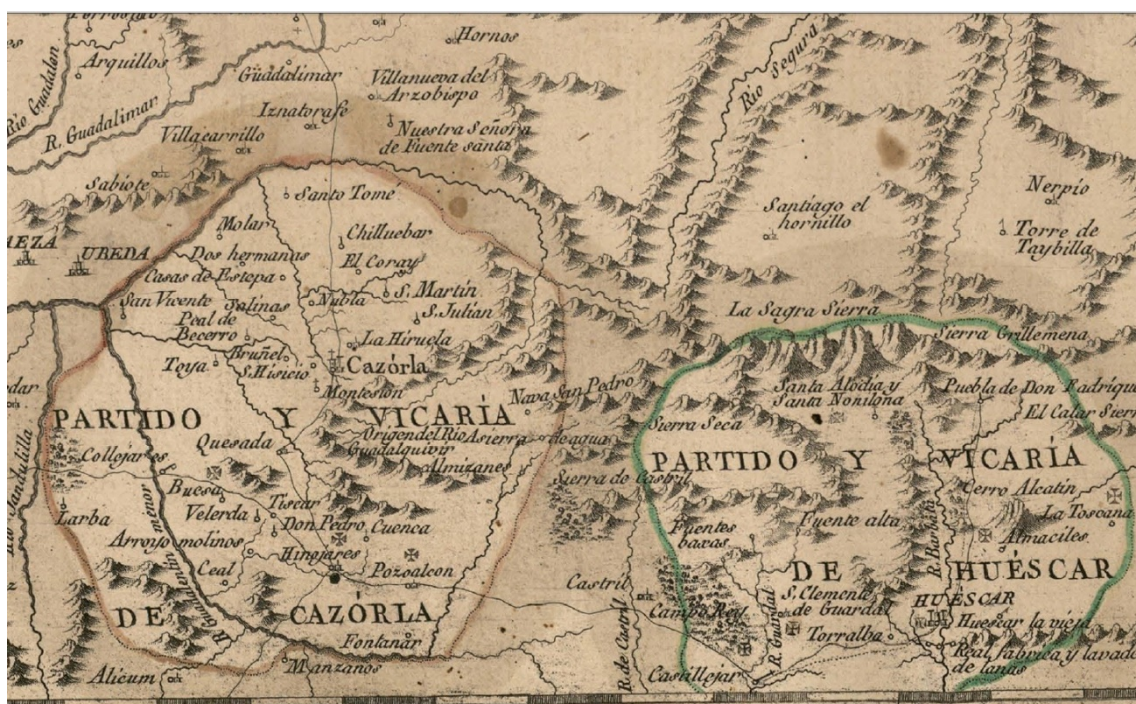
⁹ Las Relaciones o Descripciones del Cardenal Lorenzana están relacionadas con las de Tomás López. Ambos cuestionarios coinciden en el mismo periodo de tiempo, ambos se enviaron a los párrocos de cada pueblo y se podría considerar que las “Relaciones de Lorenzana” son parte de las de Tomas López que tenía una pretensión más amplia abarcando todos los dominios de la corona española.

¹⁰ Manuscrito del Monasterio de San Lorenzo de El Escorial. Copia del mismo se encuentra en la Real Academia de la Historia.

calle de Atocha, casa nueva de Santo Tomás frente la de los Gremios, Num. 3. Quarto principal”.

El mapa, muy detallado, señala claramente los límites del arzobispado y de los diferentes partidos y vicarías; junto con la nominación de las diócesis que lo circundan: los obispados de Cartagena, Jaén, Córdoba, Plasencia, Ávila, Segovia, Sigüenza, Cuenca y Priorato de Uclés.

Los partidos y vicarías de Cazorla y de Huéscar están representados con sus límites, que demuestran su aislamiento del resto del Arzobispado. La Vicaría de Cazorla está delimitada por el río Guadalquivir al Norte hasta la desembocadura de río Guadiana Menor, su afluente. La cuenca baja del Guadiana Menor conforma el Sur y el Suroeste de la Vicaría, y el Este por la Sierra de Castril. El mapa representa detenidamente casi todos los núcleos de población, monasterios, ermitas y santuarios de ambas vicarías.



Vicarías de Cazorla y Huéscar en el mapa del Arzobispado de Toledo, 1792.

Lugares representados en la Vicaría de Cazorla: “Santo Tomé, Molar, Chilluebar, Dos Hermanas, Casas de Estepa, El Coray, San Martín, San Vicente, Salinas, Nubla, San Julián, Peal de Becerro, La Hiruela, Toya, Bruñel, San Hisicio, Cazorla, Montesión, Collejares, Quesada, Origen del río Guadalquivir,

Almizanes, Larba, Buesa, Velerda, Tíscar, Don Pedro, Cuenca, Arroyo Molinos, Hinojares, Ceal, Pozoalcón y Fontanar”.

La vicaría de Huéscar aparece limitada por las sierras de La Sagra y Grillemena al Norte, el río de Castril y Campo Real al Oeste, el Calar de la Sierra al Este, y en su interior las altas cuencas de los ríos Barbata y Guardal, Sierra Seca y Cerro Alcatín.

Lugares representados en la Vicaría de Huéscar: “Santa Alodia y Santa Nonilona, Puebla de Don Fadrique, Fuentes baxas, Fuente alta, Almaciles, Castelléjar, San Clemente de Guardal, Torralba, Huéscar, Huéscar la vieja y Real fábrica y lavadero de lanas”.

4. Mapa del Adelantamiento y Vicaría de Cazorla, 1787.

Unos años antes de editar Tomás López el mapa del Arzobispado de Toledo de 1792, su autor elaboró un mapa del Adelantamiento y Vicaría de Cazorla, en 1787, que también utilizó como base para el del Arzobispado, pues contorno y texto es muy similar, aunque más detallado en el del Adelantamiento y Vicaría de Cazorla, cuya reproducción utilizada se encuentra en la Biblioteca Nacional de España.

Ficha de la Biblioteca Digital Hispánica (Biblioteca Nacional de España):

“Título uniforme [Cazorla (Jaén) (Adelantamiento). Mapas generales. 1787.]

Título: Mapa geográfico del Adelantamiento y Vicaría de Cazorla, conforme al manuscrito del Licenciado Don Francisco Manuel de la Torre y Cuebas, actual Corregidor de la villa de Oropesa [Material cartográfico] / Por Don Tomas Lopez, Geógrafo de los Dominios de S.M...

Datos cartográficos: Escala [ca. 1:155.500]. 2,5 Leguas de 20 al grado, usadas en la marina iguales a 1 hora de camino [= 8,9 cm]

Autor: López, Tomás (1730-1802); Torre y Cuebas, Francisco Manuel de la

Fecha: 1787.

Datos de edición: Se hallará este con todas las obras del Autor, y las de su hijo, en Madrid en la calle de Atocha, frente de la Aduana Vieja Manz. 159 N. 3 : [Tomás López].

Tipo de Documento: Material cartográfico impreso

Descripción física: 1 mapa : grab.; 36,5 x 39 cm

Signatura : MR/2/39 digma1dig, dig jas.”



El mapa tiene un marco en el que se recogen las coordenadas geográficas. En el ángulo superior izquierdo aparece el título enmarcado en una cartela: “Mapa geográfico del Adelantamiento y Vicaría de Cazorla, conforme al manuscrito del licenciado Don Francisco Manuel de la Torre y Cuebas, actual Corregidor de la villa de Oropesa. Por Don Tomás López, Geógrafo de los dominios de S.M. de las reales Academias de la Historia, de San Fernando; de la de Buenas Letras de Sevilla y de varias Sociedades. Madrid, 1787”.

En el ángulo superior derecho incluye escalas en leguas marinas, geográficas de España y legales de Castilla; junto con la explicación de las señales: villa grande, villa, lugar o aldea, cortijadas, venta, molino, despoblado, ermitas y

conventos. En color muestra los límites del Adelantamiento y los de la Vicaría, que no coinciden, porque en el Norte quedan fuera de la Vicaría las poblaciones del Adelantamiento de Sorihuela, Villacarrillo, "Iznatorafe", Villanueva del Arzobispo, Guadalimar, Espinosa y los santuarios de Nuestra Señora de la Consolación y de la Fuente Santa. Mientras que la Vicaría incluye poblaciones que no están en el Adelantamiento, como Quesada y las poblaciones de su zona de influencia, ubicadas principalmente al Sur del mapa.

El mapa tiene como base la representación gráfica del río Guadiana Menor y el río Guadalquivir hasta la desembocadura del Guadiana Menor. Está representada la Sierra de Cazorla, el nacimiento del río Guadalquivir y sus afluentes, en torno a la que se distribuye una amplia leyenda de lugares del territorio. En los límites se incluye la leyenda de los territorios limítrofes de la Vicaría: Úbeda, Cabra del Santo Cristo, Alicún, Guadix, Zújar, Cortes, Castril y Segura de la Sierra. En el límite del término de Cortes con la Vicaría de Cazorla el mapa incluye una zona en litigio con el nombre de "Entredicho".

5. Mapa de la Provincia Eclesiástica de Toledo de 1889.

El Arzobispado de Toledo, como Archidiócesis, fue perdiendo territorios por la formación de nuevas diócesis, sobre todo en la Edad Contemporánea. Por otro lado, la Provincia Eclesiástica de Toledo, fue incorporando nuevas diócesis, como podemos observar en el mapa de esta provincia de 1889, que se encuentra en el Archivo Municipal de Toledo.

Ficha del Archivo Municipal de Toledo:

"Fondo/colección: Colección de Luis Alba

Tipo de documento: Mapas, planos y dibujos

Título/descripción: España Eclesiástica : Provincia de Toledo : [mapa] / por el comandante capitán de Infantería Francisco Atienza Cobos.-

Autor(es): Atienza Cobos, Francisco (S. XIX)

Fecha: 1889

Datos de edición: [Madrid] : [s.n.], 1889

Descripción física: 1 mapa : col. ; 104 x 124 cm

Observaciones: Escala 1:500.000.

Este mapa de la provincia eclesiástica de Toledo abarca las diócesis de Plasencia, Madrid-Alcalá, Toledo, Cuenca, Sigüenza y las Cuatro Órdenes Militares.

El autor dedicó su mapa al Papa León XIII.

Fue impreso en "Lit. Hijos de González, Cueva 7, Madrid"

Signatura: ALBA-PLI-38"

El mapa que representa la Provincia Eclesiástica de Toledo en 1889 recoge prácticamente el antiguo territorio del Arzobispado, más la diócesis de Plasencia y la de Sigüenza. Aparece en el mapa la nueva diócesis de Madrid Alcalá,¹¹ que se había separado hacía pocos años de Toledo. El Sur de la provincia eclesiástica se representa independiente de la Archidiócesis con la denominación de "Cuatro órdenes militares", que correspondía a la diócesis de Ciudad Real, Priorato de las Cuatro Órdenes Militares, separada de la Archidiócesis de Toledo en 1877.¹² La provincia está rodeada por las leyendas de las provincias limítrofes: Valladolid, Burgos, Zaragoza, Valencia, Granada, Sevilla y la frontera con Portugal.

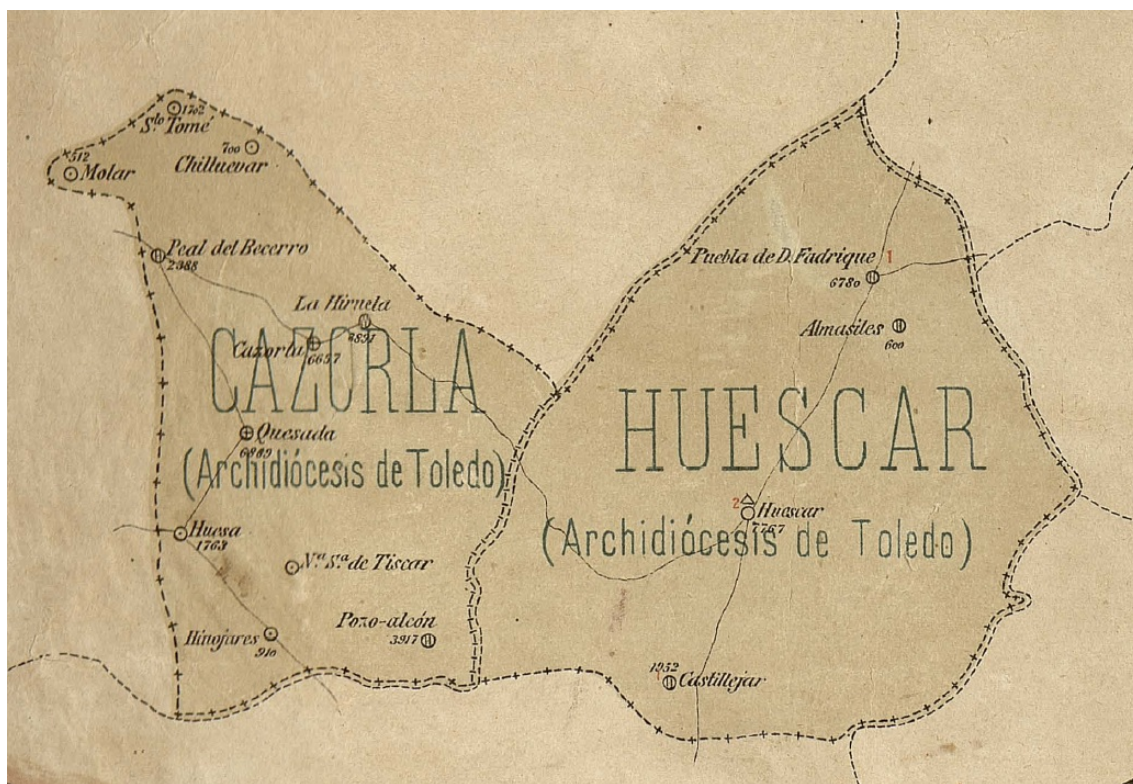
El mapa está elaborado con nuevas técnicas cartográficas que representan de forma real la geografía del territorio, con datos facilitados por el Instituto Geográfico y Estadístico, pues ya estaba finalizada la triangulación de todo el territorio español. En el mapa se representan las poblaciones y las vías de comunicación, distinguiendo entre carreteras o caminos anchos y ferrocarril. También los límites de las diócesis y arciprestazgos. Todo ello está explicado en una leyenda ubicada en el ángulo inferior izquierdo con el título "Signos convencionales". Además, se incluyen los signos de catedral, colegiata, tipos de parroquia, anejos, comunidades de varones y mujeres y sus números, junto otras anotaciones. En las poblaciones, junto al nombre, se incluye el número de habitantes.

En el ángulo superior izquierdo se ubica el título del mapa y su autor: "España eclesiástica. Provincia de Toledo. Por el comandante capitán de infantería D. Francisco Atienza y Cobos. Dedicado a nuestro Santo y sapientísimo Padre León XIII. 1889". Una orla bordea el mapa, en cuyas partes centrales incluyen los

¹¹ La sede episcopal de Madrid fue establecida el 7 de marzo de 1885 con el nombre de diócesis de Madrid-Alcalá, por bula "Romani Pontífices Predecesores" de León XIII.

¹² Se segregó de Toledo por bula "Romanorum Pontificum" de Pablo VI, en 1877.

escudos con corona real que representan a los territorios que comprenden la provincia eclesiástica de Toledo; y en sus cuatro ángulos escudos eclesiásticos.



Detalle del mapa de la Provincia Eclesiástica de Toledo, 1889.

Al Sur del mapa, aisladas del resto de la provincia, están dibujadas las vicarías de Cazorla y Huéscar, dependientes de la Archidiócesis de Toledo, con los mayores núcleos de población y número de habitantes, además de los santuarios. En la Vicaría de Cazorla se representan Santo Tomé (1702), Molar (312), Chilluévar (700), Peal de Becerro (2388), La Hiruela (2831), Cazorla (6657), Quesada (6869), Huesa (1763), Nuestra Señora de Tiscar, Hinojares (910) y Pozo Alcón (3317). En la Vicaría de Huéscar, las poblaciones de Puebla de D. Fadrique (6780), Almasiles [Almaciles] (600), Huéscar (7767) y Castelléjar (1952). El territorio de las dos vicarías presenta en este mapa una unión física que no es real, pues entre las dos vicarías se encuentra la Sierra de Castril, que pertenece a la Diócesis de Guadix.

6. Conclusiones.

Las vicarías de Cazorla y Huéscar constituyeron desde época medieval dos enclaves dependientes del Arzobispado de Toledo, entre los antiguos reinos de Jaén y Granada, cercanos entre sí y aislados del resto del territorio del Arzobispado. Su origen está en el período de conquista castellana de estos territorios en la Baja Edad Media. La participación del Arzobispo de Toledo Rodrigo Fernández de Rada en la conquista del territorio de Quesada y Cazorla en 1231 estableció las bases de la dependencia de la zona al Arzobispado de Toledo. Posteriormente la conquista definitiva de la zona de Huéscar en 1488 por los Reyes Católicos y la vinculación eclesiástica con la cercana zona de Cazorla permitió, no sin pleito con la diócesis granadina de Guadix, tras la concordia de 1544, que la Vicaría de Huéscar dependiese de Toledo.

La cartografía histórica del Arzobispado de Toledo recoge el territorio de las vicarías de Cazorla y Huéscar, como zonas aisladas en los mapas de 1691 de Juan Francisco Leonardo, 1792 de Tomás López y 1889 de Francisco Atienza Cobo. En este último mapa con la denominación de Provincia Eclesiástica de Toledo. El mapa de la Vicaría de Cazorla de 1787, sirvió de base a Tomás López para la elaboración de posterior mapa de 1792, mapa muy completo en la representación de los lugares y en la distinción del territorio del Adelantamiento con el de la Vicaria, que no coincidían.

Ambas vicarías, de Cazorla y Huéscar, continuaron perteneciendo a Toledo hasta que en 1954 pasaron a las diócesis de Jaén y Guadix, respectivamente. Tras la firma del Concordato de 1953, que mandaba revisar las circunscripciones diocesanas para ajustar sus límites en la medida de lo posible a los territorios provinciales correspondientes, Pío XII firmó la anexión mediante el Decreto "Maiori animarum bono" de la Congregación Consistorial (23-IV-1954).